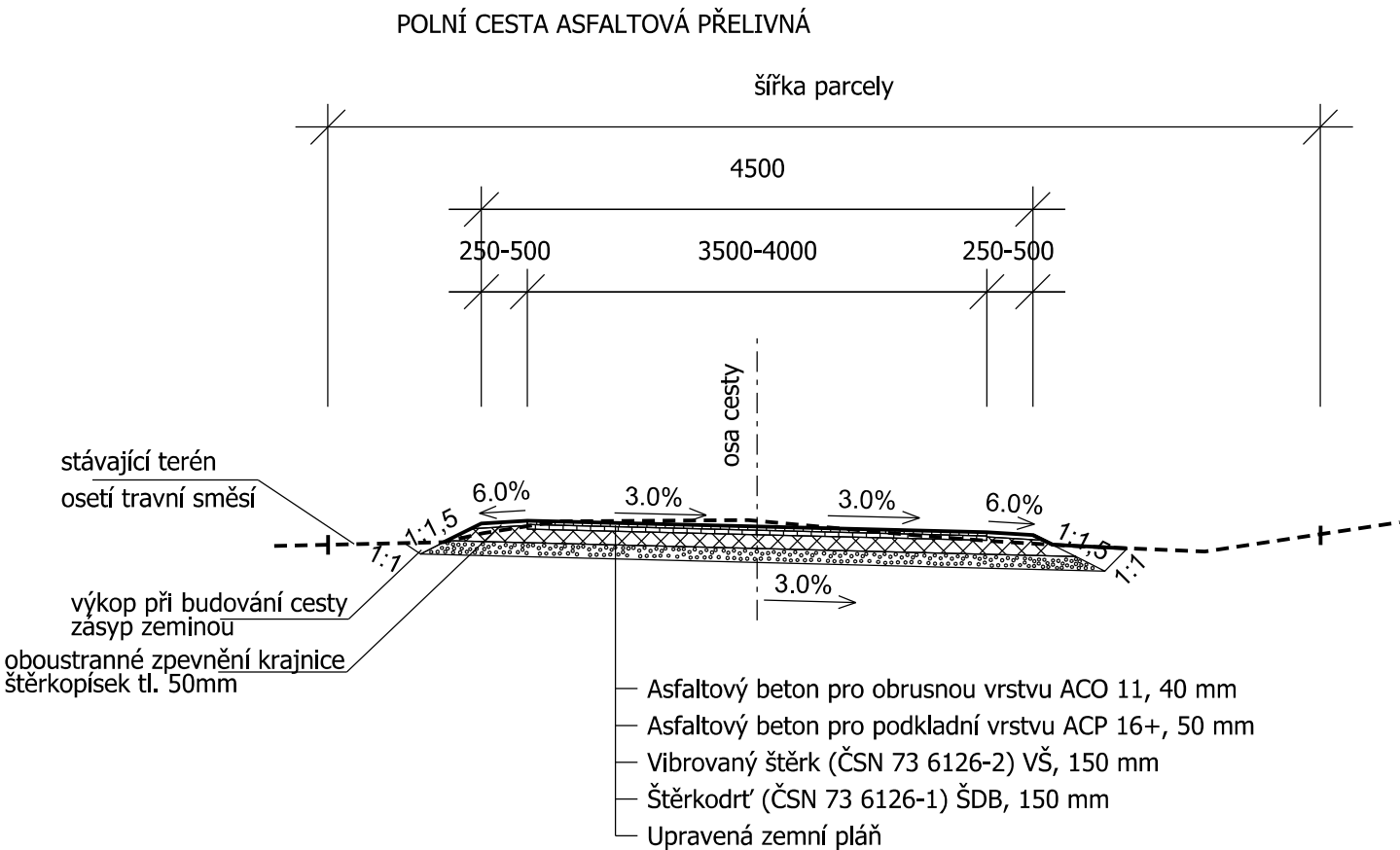
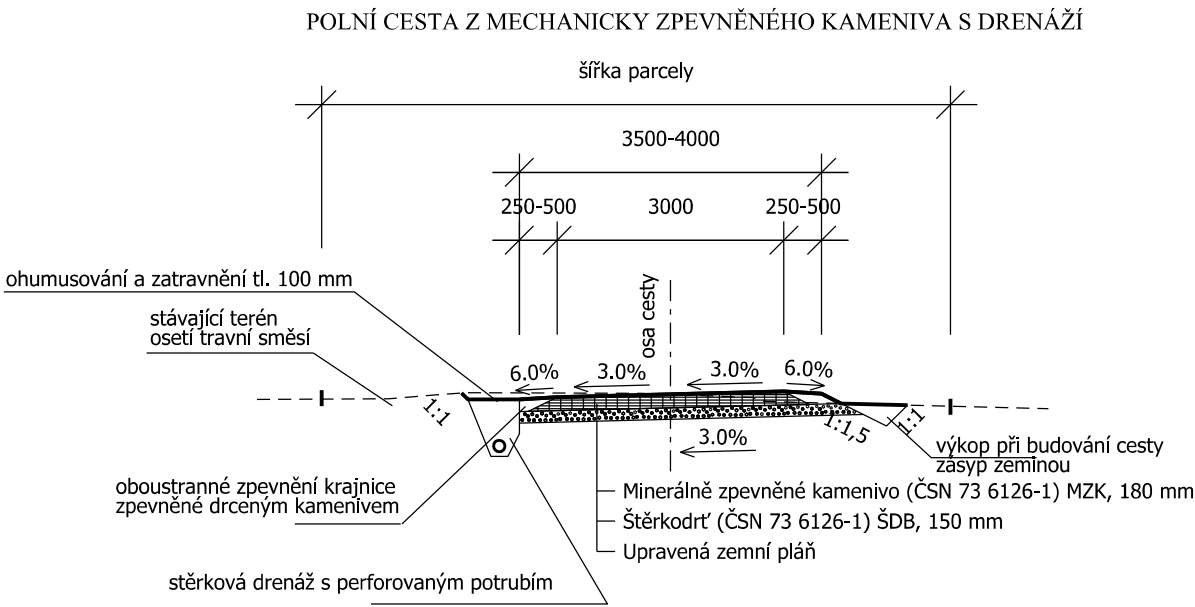
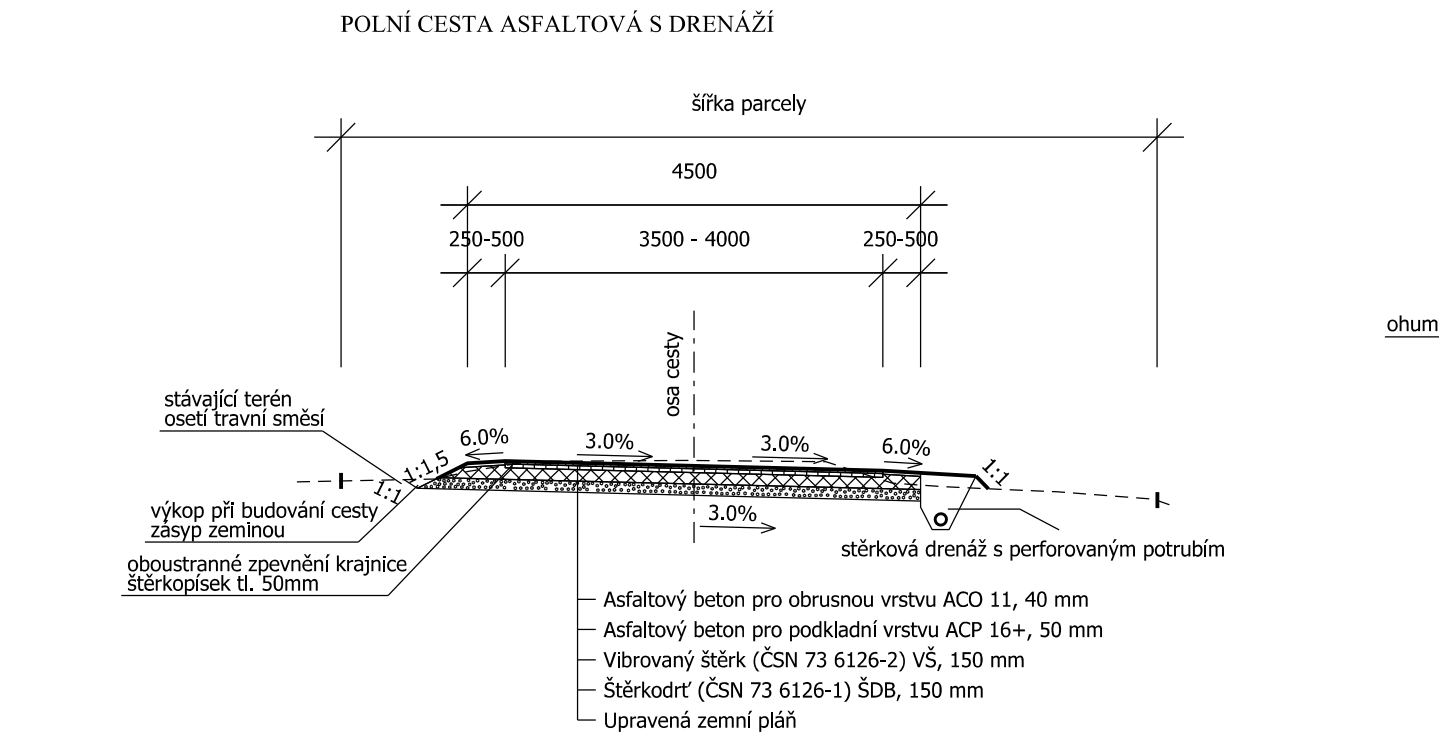


2. VZOROVÉ PŘÍČNÉ ŘEZY POLNÍCH CEST



Generální projektant:		Autorizační razítka:	
GB-geodezie, spol. s r.o.			
Tuřanka 1521/92b, 627 00 Brno-Slatina			
Investor: ČR - Státní pozemkový úřad Krajský pozemkový úřad pro Zlínský kraj pobočka Kroměříž Riegrovo nám. 3228/22 760 01 Kroměříž			
Vypracoval: Mgr. Daniel Hráček	Autorizovaný inženýr pro stavby vodního hospodářství a krajinného inženýrství	Oprávněný projektant pozemkových úprav:	
	Ing. Jiří Vysoudil	Ing. Tomáš Buchmaier	
	Autorizovaný inženýr pro dopravní stavby, mosty a inženýrské konstrukce Ing. Vít Rybák	Autorizovaný projektant územních systémů ekologické stability Ing. Helena Finstrlová	
Název akce: Komplexní pozemkové úpravy v k.ú. Martinice u Holešova a části k.ú. Holešov		Datum:	červenec 2020
		Č. zakázky:	GB20182S004
		Druh dok.:	DUR
		Úroveň dok.:	FINAL
Objekt: Dokumentace technického řešení	Formát:	2xA4	
	Č. výkresu:	Č. paré:	
Název výkresu: Vzorové řezy cest		2	
		Měřítko	1:100